












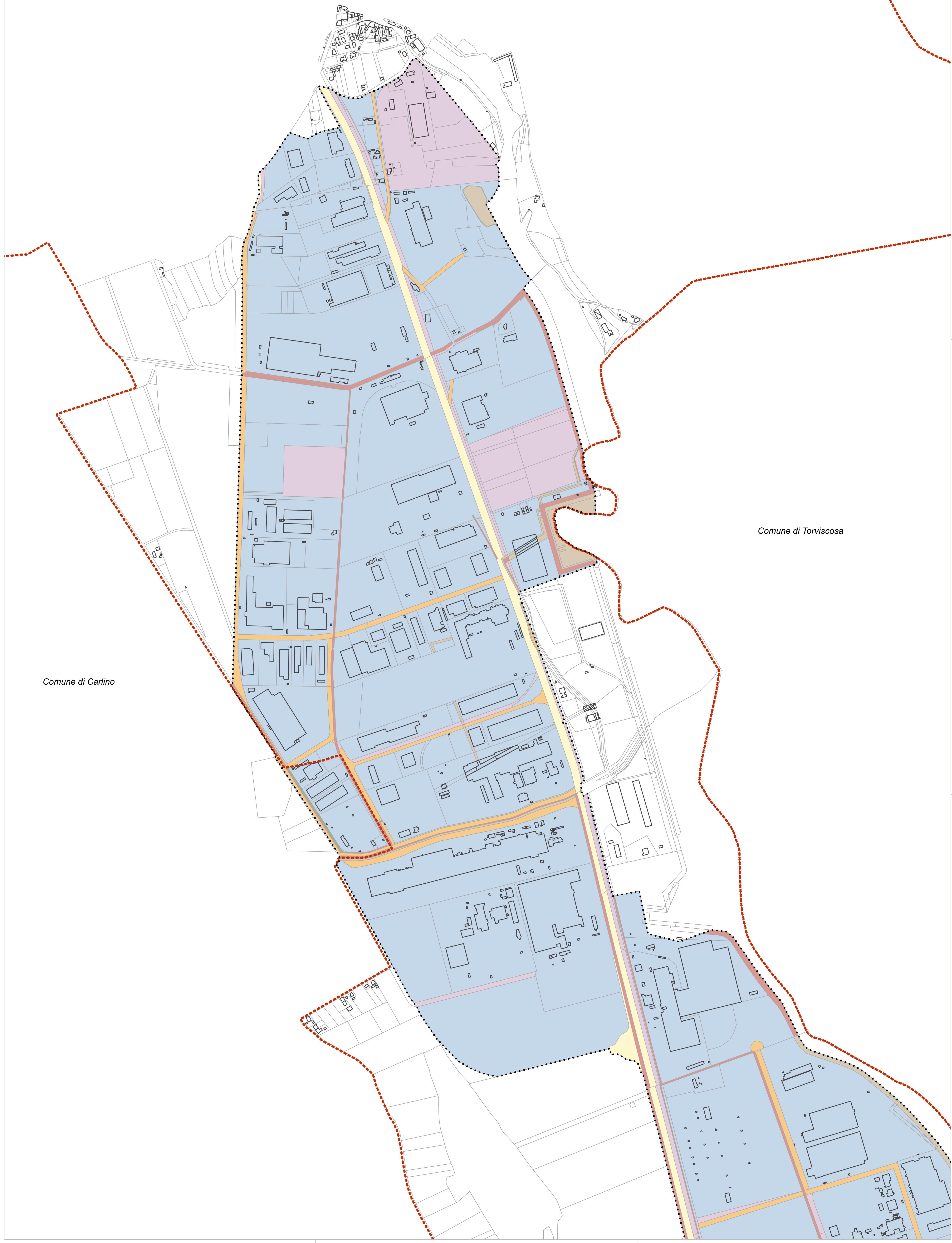
REGIONE AUTONOMA FRIULI VENEZIA GIULIA  
**PIANO TERRITORIALE  
 INFRAREGIONALE**  
**COSEF**  
 ART. 14 L.R. 23 FEBBRAIO 2007, N.5

|  |   |
|--|---|
| <b>SUB-AMBITO DELL'AUSSA CORNO</b><br>San Giorgio di Nogaro - Carlino - Terzo di Aquileia  | tavola<br><b>A07.a</b>                            |
|  | scala 1:5.000                                     |
| <b>ELABORATI DI ANALISI:<br/>                 STATO DI FATTO - ASSETTO PROPRIETARIO</b>  | data<br>28 febbraio 2025<br>Revisione aprile 2025 |
|  | Eseguito da<br>Cooprogetti<br>R.R.                |
| <b>GRUPPO DI PROGETTAZIONE</b><br>Responsabile: dott. arch. Bruna Flora<br><br><b>UFFICIO PIANIFICAZIONE E ASSETTO DEL TERRITORIO</b><br>Progettista: dott. arch. Bruna Flora<br>Collaboratore: dott. pian. Daniele Orzan<br><br><b>CONSULENTI SPECIALISTICI</b><br>Urbanistica: Cooprogetti s.c.r.l. dott. arch. Massimo Fadel<br>Ambiente: dott. nat. Giuseppe Oriolo<br>Geologia: dott. geol. Andrea Mochiutti<br>Idraulica: dott. ing. Matteo Colautti |   |
|  <p>Aree con S.G.A. certificato:<br/>                 zona industriale udinese (ZIU)<br/>                 zona industriale alto friuli (ZIAF)<br/>                 zona industriale cividalese (ZIC)</p>  |   |

**LEGENDA**

|   |  |
|---|--|
|    | Proprietà privata                      |
|    | Proprietà Cosef                        |
|  | Proprietà Pubblica                     |
|  | Consorzio di bonifica pianura friulana |
|  | Demanio                                |
|  | Regione Friuli Venezia Giulia          |
|  | Comune di Carlino                      |
|  | Comune S. Giorgio di Nogaro            |
|  | Limite di PTI                          |
|  | Limiti amministrativi comunali         |

Comune di San Giorgio di Nogaro



Comune di Carlino

Comune di Torviscosa